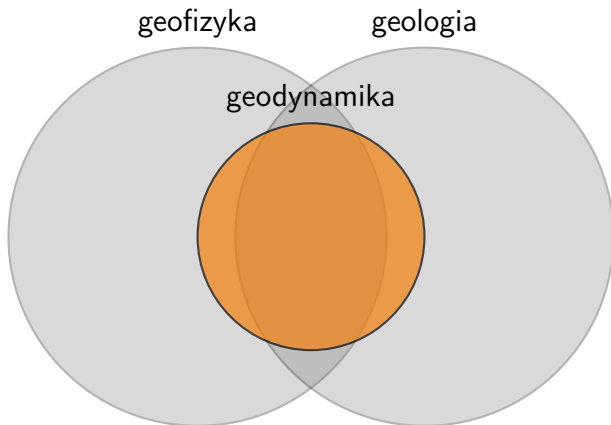
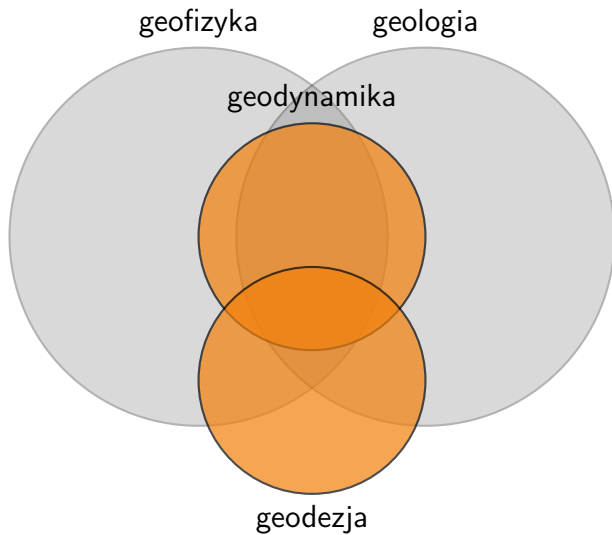



# Wprowadzenie



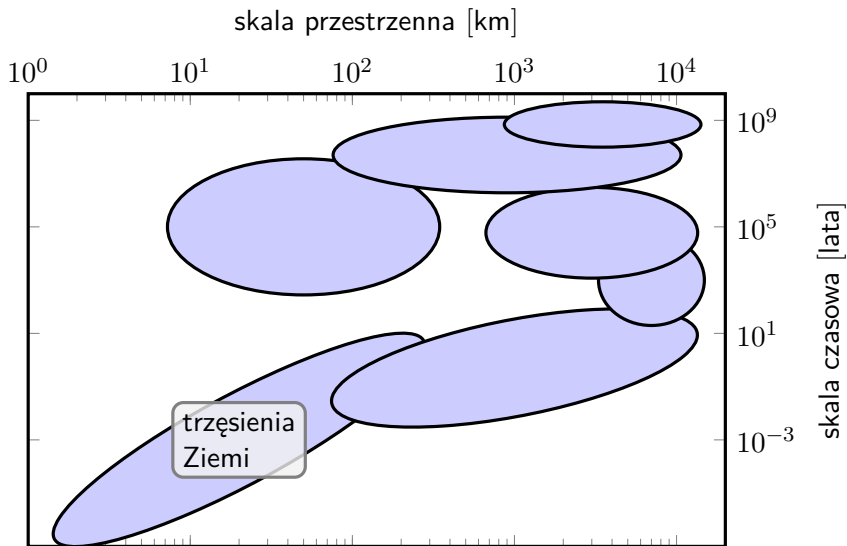
# Wprowadzenie




# Spektrum przestrzenno-czasowe zjawisk geodynamicznych powodujących deformacje Ziemi




# Spektrum przestrzenno-czasowe zjawisk geodynamicznych powodujących deformacje Ziemi




# Spektrum przestrzenno-czasowe zjawisk geodynamicznych powodujących deformacje Ziemi



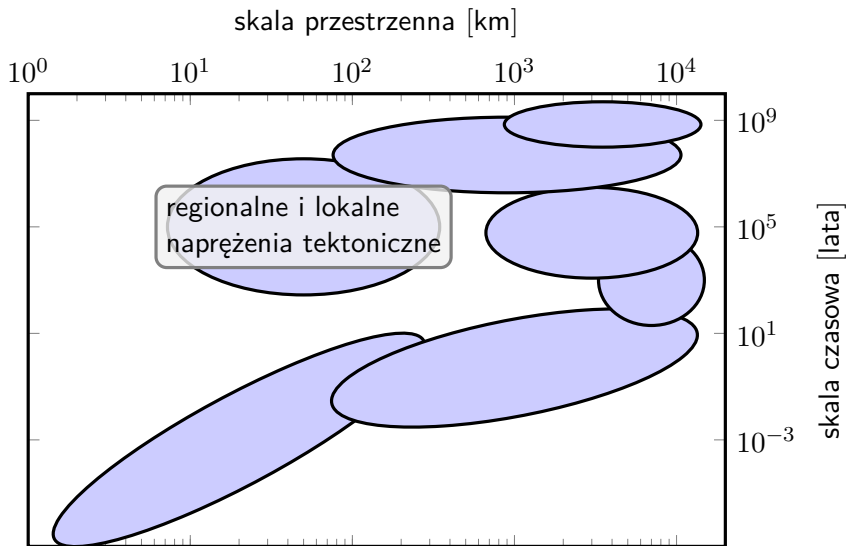
# Spektrum przestrzenno-czasowe zjawisk geodynamicznych powodujących deformacje Ziemi



# Spektrum przestrzenno-czasowe zjawisk geodynamicznych powodujących deformacje Ziemi

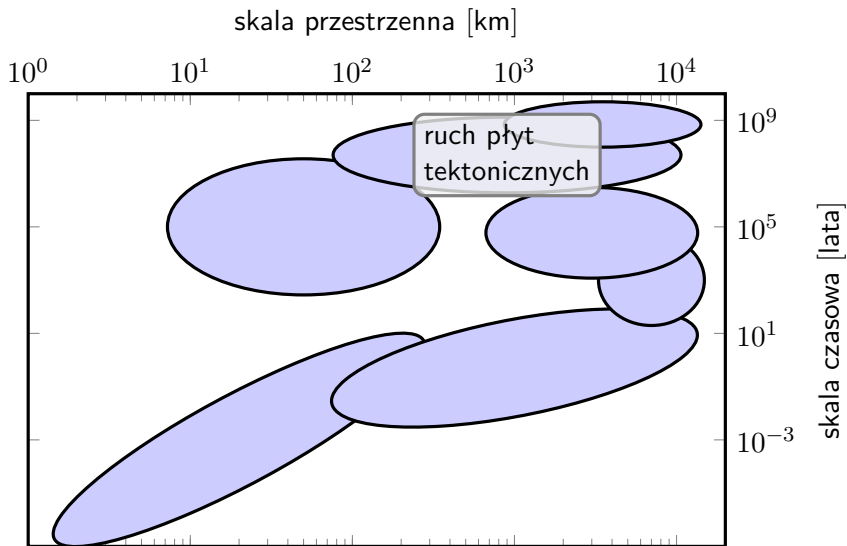


# Spektrum przestrzenno-czasowe zjawisk geodynamicznych powodujących deformacje Ziemi

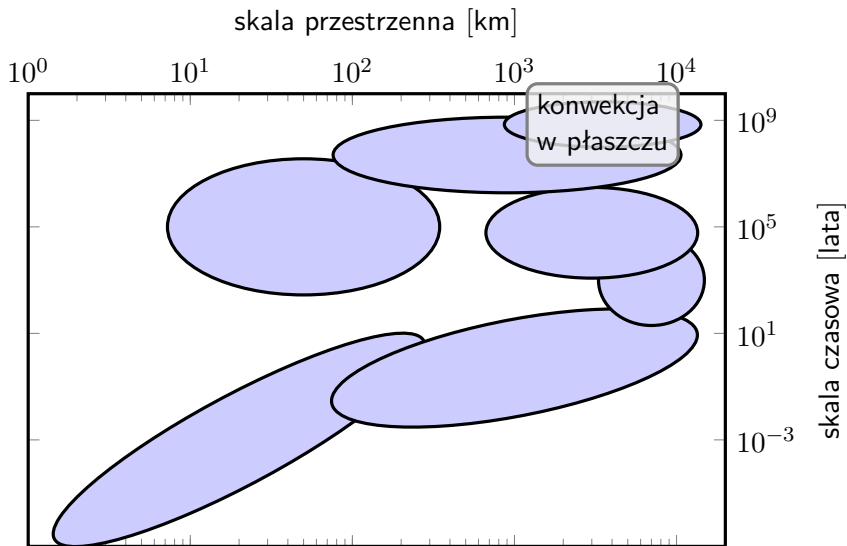




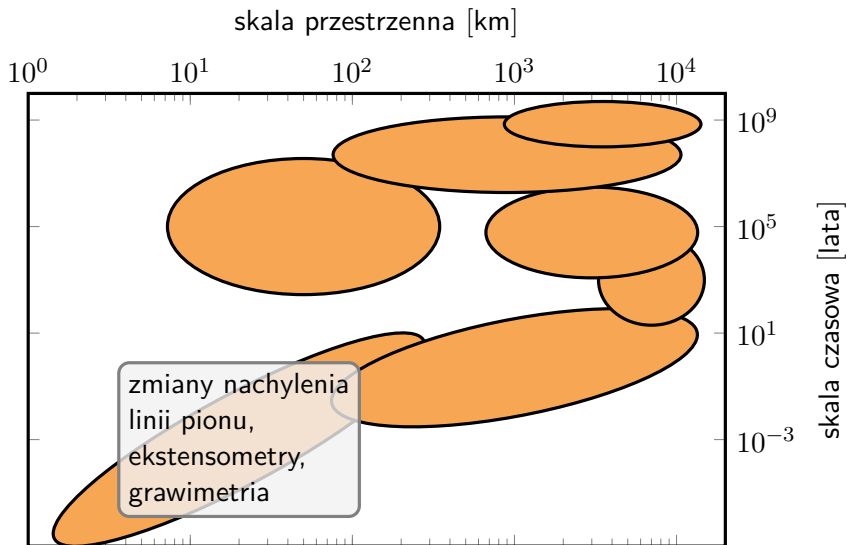
# Spektrum przestrzenno-czasowe zjawisk geodynamicznych powodujących deformacje Ziemi



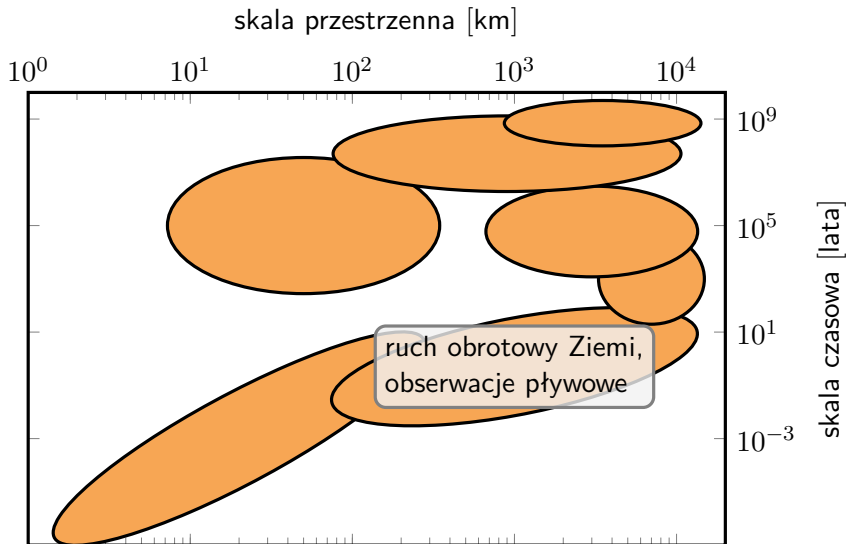
# Spektrum przestrzenno-czasowe zjawisk geodynamicznych powodujących deformacje Ziemi



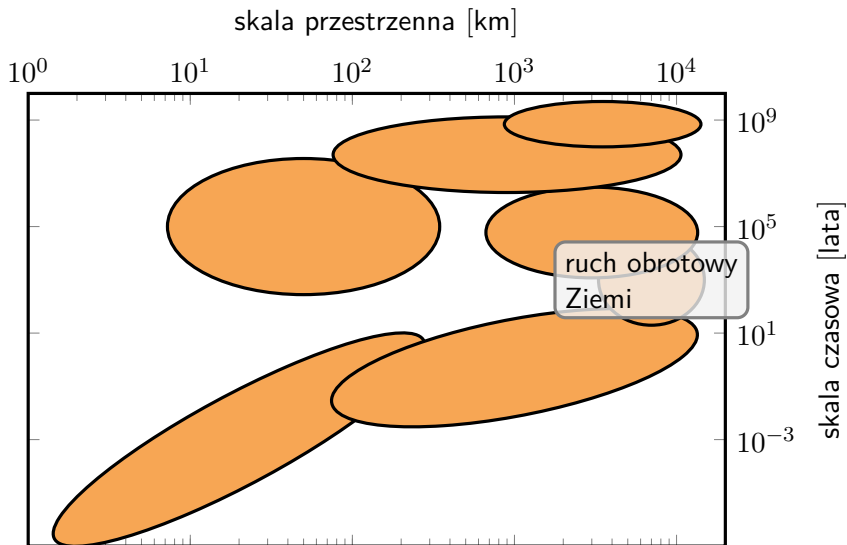
# Spektrum przestrzenno-czasowe zjawisk geodynamicznych powodujących deformacje Ziemi i geodezyjne metody ich badania




# Spektrum przestrzenno-czasowe zjawisk geodynamicznych powodujących deformacje Ziemi i geodezyjne metody ich badania



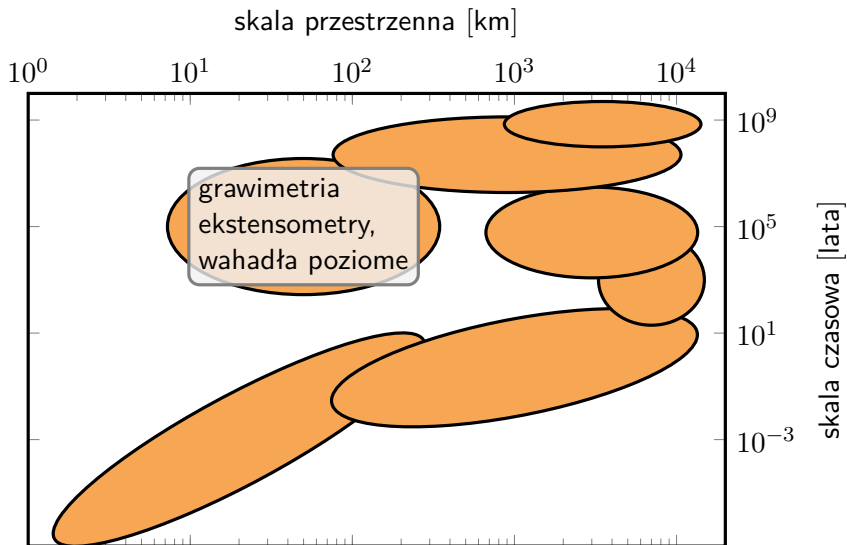
# Spektrum przestrzenno-czasowe zjawisk geodynamicznych powodujących deformacje Ziemi i geodezyjne metody ich badania




# Spektrum przestrzenno-czasowe zjawisk geodynamicznych powodujących deformacje Ziemi i geodezyjne metody ich badania



# Spektrum przestrzenno-czasowe zjawisk geodynamicznych powodujących deformacje Ziemi i geodezyjne metody ich badania



# Spektrum przestrzenno-czasowe zjawisk geodynamicznych powodujących deformacje Ziemi i geodezyjne metody ich badania





# Spektrum przestrzenno-czasowe zjawisk geodynamicznych powodujących deformacje Ziemi i geodezyjne metody ich badania

